



ΕΦΗΜΕΡΙΣ ΤΗΣ ΚΥΒΕΡΝΗΣΕΩΣ

ΤΗΣ ΕΛΛΗΝΙΚΗΣ ΔΗΜΟΚΡΑΤΙΑΣ

ΑΘΗΝΑ
17 ΑΥΓΟΥΣΤΟΥ 1992

ΤΕΥΧΟΣ ΤΕΤΑΡΤΟ

ΑΡΙΘΜΟΣ ΦΥΛΛΟΥ
861

ΠΕΡΙΕΧΟΜΕΝΑ

ΑΠΑΛΛΟΤΡΙΩΣΕΙΣ

ΑΠΟΦΑΣΕΙΣ

- Αναγκαστική απαλλοτρίωση ακινήτων στην «ΒΡΑΥΡΩΝΑ» Αττικής για αρχαιολογικούς σκοπούς και ειδικότερα για την ανάδειξη και προβολή του Αρχαιολογικού χώρου Βραυρώνας. . . 1
- Αναγκαστική απαλλοτρίωση ακινήτων στην περιοχή του Αρχαίου Ναού της Δήμητρας στον αρχαιολογικό χώρο Θορικού Λαυρίου Αττικής, για αρχαιολογικούς σκοπούς. 2

ΠΟΛΕΟΔΟΜΙΑ

ΔΙΑΤΑΓΜΑΤΑ

- Έγκριση πολεοδομικής μελέτης της πολεοδομικής ενότητας «Πανόραμα» του Δήμου Αχαρνών (Ν. Αττικής). 3

ΑΝΑΚΟΙΝΩΣΕΙΣ

- Ειδοποίηση της παρακαταθέσεως συμπληρωματικής αποζημιώσεως λόγω ρυμοτομίας και προσκυρώσεως ιδιοκτησιών που βρίσκονται στον Δήμο Αγίου Δημητρίου Αττικής. 4

Διορθώσεις σφαλμάτων

- Διόρθωση σφάλματος στη 1657/17.5.92 απόφαση του Νομάρχη Άρτας. 5

ΑΠΑΛΛΟΤΡΙΩΣΕΙΣ

ΑΠΟΦΑΣΕΙΣ

- Αριθ. 1701/886 (1)
Αναγκαστική απαλλοτρίωση ακινήτων στην «ΒΡΑΥΡΩΝΑ» Αττικής για αρχαιολογικούς σκοπούς και ειδικότερα για την ανάδειξη και προβολή του Αρχαιολογικού χώρου Βραυρώνας.

Ο ΝΟΜΑΡΧΗΣ ΑΝΑΤΟΛΙΚΗΣ ΑΤΤΙΚΗΣ

Έχοντας υπόψη:

1. Τις διατάξεις του Ν.Δ. 797/71 «περί αναγκαστικών απαλλοτριώσεων» σε συνδυασμό με τις διατάξεις του Β. Δ/τος 139 «περί αρμοδιότητας των Νομαρχών προς κήρυξιν αναγκαστικών απαλλοτριώσεων».
2. Τις διατάξεις του άρθρου 1 του Νόμου Β Ρ Ξ Ζ/1893 σε συνδυασμό με το άρθρο 17 του Ν.Δ. 1521/1942 «περί αναγκαστικής απαλλοτριώσεως ακινήτων προς συντήρησιν ή ανεύρεσιν αρχαιοτήτων».
3. Τη σύμφωνη γνώμη του Κεντρικού Αρχαιολογικού Συμβουλίου που εκφράστηκε με τις αριθ. 34, 35/89 πράξεις του ΚΑΣ.
4. Την αριθ. Φ.ΥΠΠΟ/ΑΠΑΛ/Φ:319/863/22.6.92 έγγραφο του Υπουργείου Πολιτισμού και Επιστημών, αποφασίζουμε:

Κηρύσσουμε την αναγκαστική απαλλοτρίωση, λόγω δημόσιας ωφέλειας, εκτάσεων 364 μ², 87 μ², 1140 μ² που βρίσκονται στη θέση «ΒΡΑΥΡΩΝΑ» Αττικής, για αρχαιολογικούς σκοπούς και ειδικότερα για την προστασία συντήρησή και ανάδειξη του Αρχ/κού χώρου Βραυρώνας.

Οι απαλλοτριούμενες εκτάσεις φαίνονται με τα στοιχεία 79, 79α και 110 στο κτηματολογικό διάγραμμα και τον επ' αυτού κτηματολογικό πίνακα του μηχανικού Μ. Μαυραϊδή που θεωρήθηκε την 10.2.89 από τον Δ/ντή Αποτυπώσεων και Συντηρήσεως κτιρίων του Ταμείου Αρχαιολογικών Πόρων και Απαλ/σεων.

Στις απαλλοτριούμενες εκτάσεις δικαιώματα κυριότητας προβάλλει ο Π. Τζούλας.

Η απαλλοτρίωση κηρύσσεται υπέρ του Ελληνικού Δημοσίου με δαπάνες του Ταμείου Αρχαιολογικών Πόρων και Απαλλοτριώσεων.

Η απόφαση αυτή να δημοσιευθεί στην Εφημερίδα της Κυβερνήσεως.

Χολαργός, 20 Ιουλίου 1992

Ο Νομάρχης
ΕΥΑΓΓΕΛΟΣ ΧΑΡΑΛΑΜΠΙΔΗΣ

Αριθ. 1253/810 (2)

Αναγκαστική απαλλοτρίωση ακινήτων στην περιοχή του Αρχαίου Ναού της Δήμητρας στον αρχαιολογικό χώρο Θορικού Λαυρίου Αττικής, για αρχαιολογικούς σκοπούς.

Ο ΝΟΜΑΡΧΗΣ ΑΝΑΤΟΛΙΚΗΣ ΑΤΤΙΚΗΣ

Έχοντας υπόψη:

1. Τις διατάξεις του Ν.Δ. 797/71 «περί αναγκαστικών απαλλοτριώσεων» σε συνδυασμό με τις διατάξεις του Β. Δ/τος 139 «περί αρμοδιότητας των Νομαρχών προς κήρυξιν αναγκαστικών απαλλοτριώσεων».
 2. Τις διατάξεις του άρθρου 1 του Νόμου Β Ρ Ξ Ζ/1893 σε συνδυασμό με το άρθρο 17 του Ν.Δ. 1521/1942 «περί αναγκαστικής απαλλοτριώσεως ακινήτων προς συντήρησιν ή ανεύρεσιν αρχαιοτήτων».
 3. Τη σύμφωνη γνώμη του Κεντρικού Αρχαιολογικού Συμβουλίου που εκφράστηκε με την αριθ. 50 πράξη του, της 20.12.80.
 4. Το αριθ. Φ.ΥΠΠΟ/ΑΠΑΛ/Φ.212/18176/370/20.4.92 έγγραφο του Υπουργείου Πολιτισμού και Επιστημών, αποφασίζουμε:
Κηρύσσουμε την αναγκαστική απαλλοτρίωση, λόγω δημόσιας ωφέλειας, εκτάσεως 9.304 μ², που βρίσκεται στη θέση Θορικό Λαυρίου Αττικής, για αρχαιολογικούς σκοπούς και ειδικότερα για την προστασία συντήρηση και ανάδειξη του αρχαίου ναού της Δήμητρας στον αρχ/κό χώρο του Θορικού Λαυρίου.
- Οι απαλλοτριούμενες εκτάσεις φαίνονται με τα στοιχεία 1, 2, 2α, 3, 3α, 4, 4α, 5, 6, 7, 8, 9, 10, 11, 12, 12α, 13, 14, 15, 15α, 15β, 16, 16α, 16β στο κτηματολογικό διάγραμμα και τον επ' αυτού κτηματολογικό πίνακα του μηχανικού Μ. Μαυραϊδή που θεωρήθηκε την 23.10.91 από τον Δ/ντή Αποτυπώσεων και Συντηρήσεως κτιρίων του

Ταμείου Αρχαιολογικών Πόρων και Απαλ/σεων.

Στις απαλλοτριούμενες εκτάσεις δικαιώματα κυριότητας προβάλλουν οι Ι. Παντιέρας, Α. Μηνάς, Π. Αντωνίου, Ε. Αντωνίου, Ι. Βασάλος, Σ. Σίνης, Κ. Βελαώρας, Κληρ. Κ. Σουφρόνη, Χ. Μιχαήλ, Κληρ. Ι. Ψαθά, Γ. Τσιριγώτης, Κληρ. Μακρυνώρη, Ε. Αθανασιάδης, Κ. Γκίνης.

Η απαλλοτρίωση κηρύσσεται υπέρ του Ελληνικού Δημοσίου με δαπάνες του Ταμείου Αρχαιολογικών Πόρων και Απαλλοτριώσεων.

Η απόφαση αυτή να δημοσιευθεί στην Εφημερίδα της Κυβερνήσεως.

Χολαργός, 20 Ιουλίου 1992

Ο Νομάρχης
ΕΥΑΓΓΕΛΟΣ ΧΑΡΑΛΑΜΠΙΔΗΣ

ΠΟΛΕΟΔΟΜΙΑ ΔΙΑΤΑΓΜΑΤΑ

(3)

Έγκριση πολεοδομικής μελέτης της πολεοδομικής ενότητας «Πανόραμα» του Δήμου Αχαρνών (Ν. Αττικής).

Ο ΠΡΟΕΔΡΟΣ ΤΗΣ ΕΛΛΗΝΙΚΗΣ ΔΗΜΟΚΡΑΤΙΑΣ

Έχοντας υπόψη:

1. Τις διατάξεις των άρθρων 6 (παρ. 1, 4, 5 και 6) και 7 (παρ. 1, 2 και 4) του Ν. 1337/1983 «Επέκταση των πολεοδομικών σχεδίων, οικιστική ανάπτυξη και σχετικές ρυθμίσεις» (Α' 33), όπως το άρθρο 6 τροποποιήθηκε με την παρ. 2 του άρθρου 8 του Ν. 1512/1985 «τροποποίηση και συμπλήρωση πολεοδομικών διατάξεων, ρύθμιση συναφών θεμάτων και θεμάτων του Ταμείου Νομικών» (Α' 4).

2. Τις διατάξεις του άρθρου 3 του Ν. Δ/τος της 17.7.1923 «περί σχεδίων πόλεων κλπ.» (Α' 228) όπως το άρθρο 3 μεταγενέστερα τροποποιήθηκαν και συμπληρώθηκαν.

3. Τις διατάξεις των άρθρων 6 (παρ. 1), 7, 8, 9 του Ν. 1577/1985 «Γενικός Οικοδομικός Κανονισμός» (Α' 210), όπως τροποποιήθηκαν με το άρθρο 13 (παρ. 1, 2, 3) του Ν. 1647/1986 «Οργανισμός Κτηματολογίου και Χαρτογραφίσεων Ελλάδας (ΟΚΧΕ) και άλλες σχετικές διατάξεις» (Α' 141) και το άρθρο 1 (παρ. 3, 4) του Ν. 1772/1988 «Τροποποίηση διατάξεων του Ν. 1577/1985 «ΓΟΚ» και άλλες σχετικές διατάξεις» (Α' 91).

4. Τις διατάξεις της παρ. 1 του άρθρου 23 του Ν. 1558/1985 «Κυβέρνηση και Κυβερνητικά Όργανα» (Α' 137).

5. Την Υ. 1503/1991 απόφαση του Πρωθυπουργού και του Υπουργού Περιβάλλοντος, Χωροταξίας και Δημοσίων Έργων «Καθορισμός αρμοδιοτήτων του Υφυπουργού Περιβάλλοντος, Χωροταξίας και Δημοσίων Έργων Χρήστου Καταιγιάννη» (Β' 702).

6. Την 4941/514/1989 απόφαση του Υπουργού Περιβάλλοντος, Χωροταξίας και Δημοσίων Έργων «Έγκριση Γενικού Πολεοδομικού Σχεδίου (Γ.Π.Σ.) του Δήμου Αχαρνών (Ν. Αττικής)» (Δ' 145) όπως τροποποιήθηκε με την 35876/1791/1990 απόφαση «Τροποποίηση της υπ' αριθμόν 4941/514/1.2.1989 απόφασης «Έγκριση Γενικού Πολεοδομικού Σχεδίου (Γ.Π.Σ.) του Δήμου Αχαρνών (Ν. Αττικής)» (Δ' 238) και αναδημοσιεύθηκε με την 54299/2272/1992 απόφαση του Υφυπουργού Περιβάλλοντος, Χωροταξίας και Δημοσίων Έργων «Έγκριση Γενικού Πολεοδομικού Σχεδίου του Δήμου Αχαρνών (Ν. Αττικής)» (Δ' 394).

7. Τις 409/1990 και 79/1 έως 79/64/19.2.1991 και 82/1 έως 82/63/21.2.1991 γνωμοδοτήσεις του Δημοτικού Συμβουλίου Αχαρνών (Ν. Αττικής).

8. Τις 10/συν. 24η/27.6.1991 και 40/συν. 37η/14.11.1991 γνωμοδοτήσεις του Συμβουλίου Χωροταξίας Οικισμού και Περιβάλλοντος Ανατολικής Αττικής.

9. Την 297/1992 γνωμοδότηση του Συμβουλίου της Επικρατείας, με πρόταση του Υφυπουργού Περιβάλλοντος, Χωροταξίας και Δημοσίων Έργων, αποφασίζουμε:

Άρθρο 1

Εγκρίνεται το πολεοδομικό σχέδιο της πολεοδομικής ενότητας «Πανόραμα» του Δήμου Αχαρνών (Ν. Αττικής) με τον καθορισμό οικοδομησίων χώρων, οδών, πεζοδρόμων, πλατειών, κοινοχρήστων χώρων, χώρου στάθμευσης αυτοκινήτων, πάρκων, παιδικών χαρών, αθλητικών

εγκαταστάσεων, χώρου υπαίθρου θεάτρου, δημοτικού κυλικείου, χώρου πολιτιστικού κέντρου, χώρου δημοτικού σχολείου - νηπιαγωγείου, Γυμνασίου - Λυκείου, βρεφονηπιακού σταθμού, χώρου ΚΑΠΗ, Ιερού Ναού, όπως οι ρυθμίσεις αυτές φαίνονται στα σχετικά δύο (2) χρωματισμένα διαγράμματα σε κλίμακα 1:1000, που θεωρήθηκαν από τον Προϊστάμενο της Διεύθυνσης Τοπογραφικών Εφαρμογών με την 72356/1992 πράξη του και που αντίτυπά της σε φωτοσμίχρωση δημοσιεύονται με το παρόν διάταγμα.

Άρθρο 2

Εγκρίνεται, όπως διατυπώνεται στα επόμενα άρθρα, ο πολεοδομικός κανονισμός της περιοχής της οποίας το σχέδιο εγκρίνεται με το άρθρο 1 του παρόντος.

Άρθρο 3

Στο πρόσωπο των οικοπέδων, οικοδομημένων ή μη που βρίσκονται στην περιοχή της οποίας εγκρίνεται το πολεοδομικό σχέδιο, επιβάλλεται προκήπιο πλάτους δύο (2), τριών (3), τεσσάρων (4), πέντε (5), έξι (6), επτά (7), οκτώ (8) και δέκα (10) μέτρων όπως φαίνεται στα ίδια διαγράμματα.

Άρθρο 4

1. Στους οικοδομήσιμους χώρους που έχουν πρόσωπο στη Λεωφόρο Θρακομακεδόνων επιτρέπεται η χρήση γενικής κατοικίας όπως προσδιορίζεται με το άρθρο 3 του από 23.2.1987 Π. Δ/τος (Δ' 166).

2. Στους οικοδομήσιμους χώρους που χαρακτηρίζονται στα σχετικά διαγράμματα με το στοιχείο Π.Κ. επιτρέπεται η χρήση κεντρικής λειτουργίας όπως προσδιορίζεται με το άρθρο 4 του ως άνω Π. Δ/τος.

3. Στους λοιπούς οικοδομήσιμους χώρους επιτρέπεται χρήση αμιγούς κατοικίας όπως προσδιορίζεται με το άρθρο 2 του ως άνω Π. Δ/τος.

Άρθρο 5

Τα ελάχιστα όρια εμβαδού και προσώπου καθώς και οι λοιποί όροι και περιορισμοί δόμησης των οικοπέδων ορίζονται ως εξής:

1. Ελάχιστο πρόσωπο: δέκα (10) μέτρα.

Ελάχιστο εμβαδόν: τετρακόσια (400) τ. μέτρα υπό τις προϋποθέσεις ότι:

α) στο οικοδομήσιμο τμήμα των οικοπέδων εγγράφεται κάτοψη κτιρίου με ελάχιστη επιφάνεια πενήντα (50) τ.μ. και ελάχιστη πλευρά πέντε (5) μέτρα.

β) τα οικοπέδα δεν δημιουργήθηκαν από κατάτμηση που έγινε παράβαση των διατάξεων του από 22.6.1983 Π. Δ/τος (Δ' 284).

2. Συντελεστής δόμησης: έξι δέκατα (0,6).

3. α) Μέγιστο ποσοστό κάλυψης των οικοπέδων: σαράντα τοις εκατό (40%) της επιφανείας τους.

β) Για τα οικοπέδα που περικλείονται από τις οδούς Πανοράματος - Θρακομακεδόνων, οδών Κάλραη και Γαλήνης, εξήντα τοις εκατό (60%) της επιφανείας τους.

4. Μέγιστο επιτρεπόμενο ύψος των κτιρίων οκτώ (8) μέτρα υπεράνω των οποίων επιτρέπεται η κατασκευή στέγης μεγίστου ύψους ενός μέτρου και μισού (1,50).

5. Για ιδιοκτησίες που βρίσκονται σε οικοδομικά τετράγωνα των οποίων η μία τουλάχιστον πλευρά γειτνιάζει α) με ρέμα ή β) με δρόμο ή πεζόδρομο παρακείμενο σε ρέμα, εφαρμόζονται οι διατάξεις του άρθρου 6 της 3046/304/30.1.1989 απόφασης του Αναπληρωτή Υπουργού Περιβάλλοντος, Χωροταξίας και Δημοσίων Έργων «Κτιριοδομικός Κανονισμός» (Δ' 59), πριν από την έκδοση οικοδομικής αδειας.

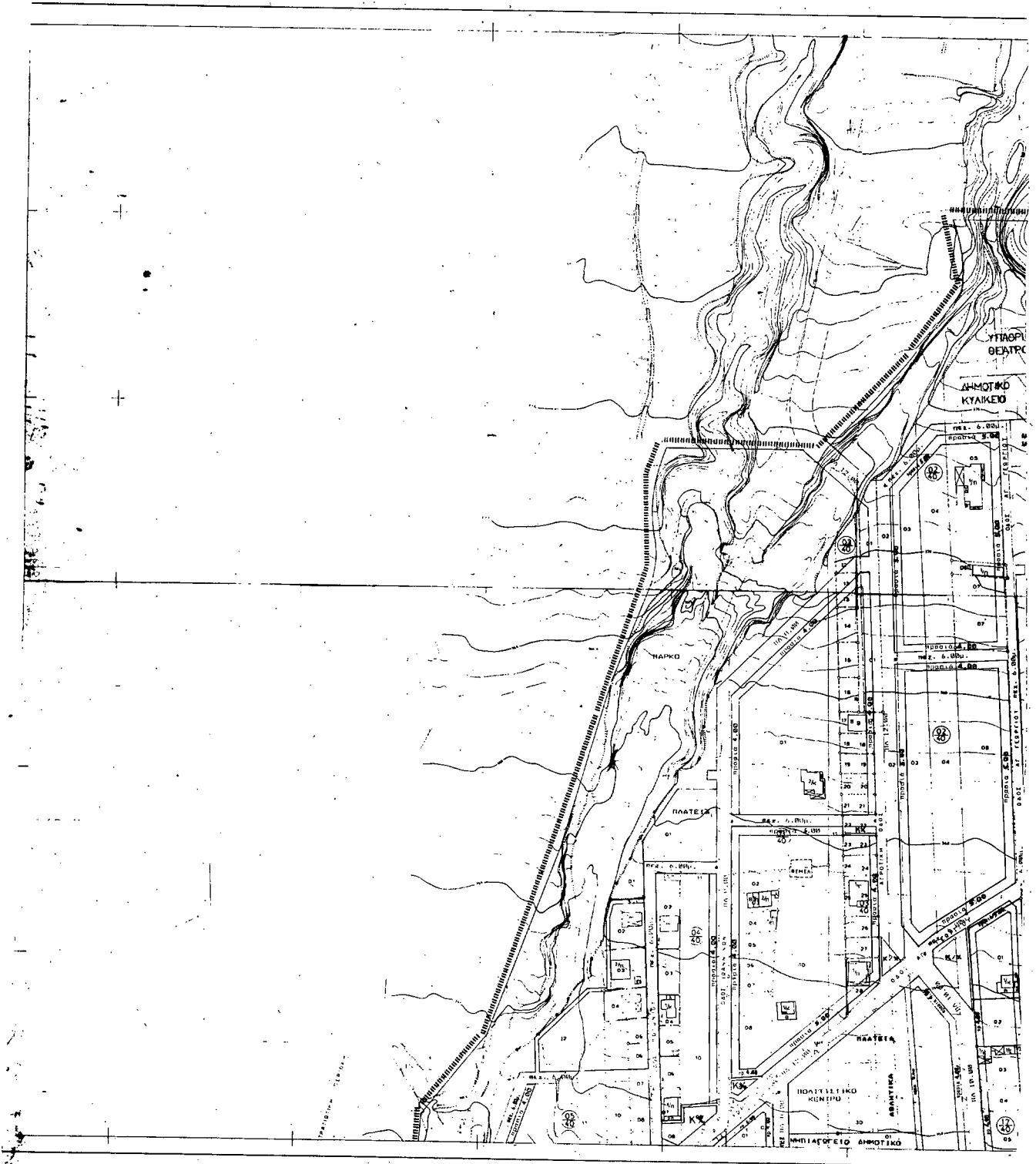
Άρθρο 6

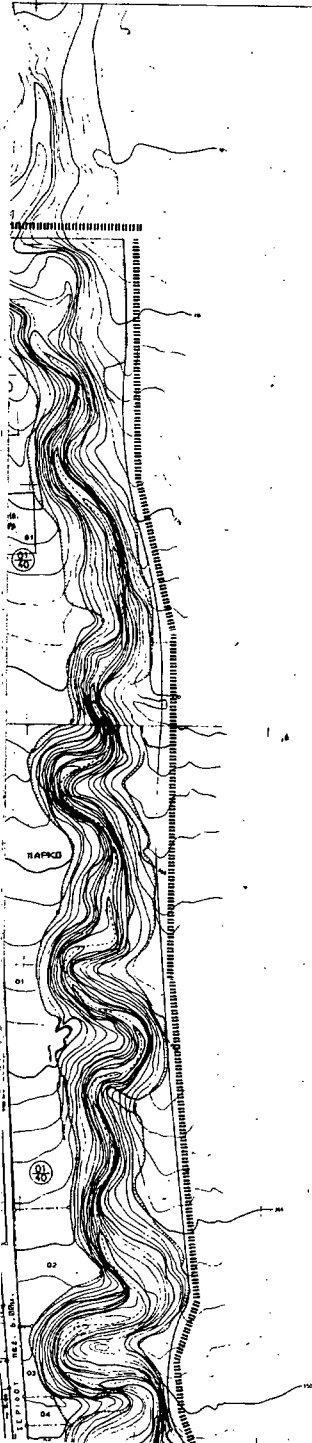
Η ισχύς του παρόντος διατάγματος αρχίζει από τη δημοσίευσή του στην Εφημερίδα της Κυβερνήσεως.

Στον Υφυπουργό Περιβάλλοντος, Χωροταξίας και Δημοσίων Έργων αναθέτουμε τη δημοσίευση και εκτέλεση του παρόντος διατάγματος.

Αθήνα, 25 Ιουλίου 1992

Ο ΠΡΟΕΔΡΟΣ ΤΗΣ ΔΗΜΟΚΡΑΤΙΑΣ
ΚΩΝΣΤΑΝΤΙΝΟΣ Γ. ΚΑΡΑΜΑΝΛΗΣ
Ο ΥΦΥΠΟΥΡΓΟΣ
ΠΕΡΙΒΑΛΛΟΝΤΟΣ, ΧΩΡΟΤΑΞΙΑΣ ΚΑΙ ΔΗΜΟΣΙΩΝ ΕΡΓΩΝ
ΧΡΗΣΤΟΣ ΚΑΤΣΙΓΙΑΝΝΗΣ





Υ.Π.Ε.ΧΩ.Δ.Ε

Ε.Π.Α
82-92

ΥΠΟΥΡΓΕΙΟ ΠΑΡΕΧΟΜΕΝΩΝ
ΥΠΟΥΡΓΕΙΟ ΕΡΓΩΝ ΚΑΙ ΚΑΤΑΣΤΡΟΦΩΝ
ΕΝΔΙΑΜΕΣΙΑΣ ΚΑΙ ΠΡΟΤΕΚΤΟΡΙΑΣ ΑΝΤΙΣΤΡΟΦΗΣ

.....

.....

.....

.....

.....

.....

.....

.....

.....

.....

.....

.....

.....

.....

.....

.....

.....

.....

.....

.....

.....

.....

.....

.....

.....

.....

.....

.....

.....

.....

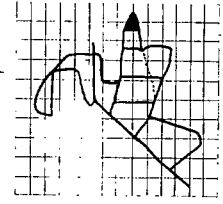
.....

ΠΟΛΕΟΔΟΜΙΚΗ ΜΕΛΕΤΗ ΕΠΕΚΤΑΣΗΣ

ΚΕΝΤΡΟΝ Φ.Χ. 1 000 000 ΗΜΕΡΟΜΗΝΙΑ
Ψ. 38 15' ΦΩΤΟΛΗΨΙΑΣ
Α. 0 15' 1980

ΔΙΑΝΟΜΗ ΠΙΝΑΚΙΩΝ

ΟΜΑΔΑ ΜΕΛΕΤΗΣ
ΔΗΜΟΤΙΚΟ ΓΥΜΝΑΣΙΟ ΑΚΑΡΝΩΝ
ΜΗΝΟΜΑΣ ΝΕΩΣΤΡΑΤΟΥ
ΓΕΩΡΓΙΟΣ ΠΕΛΑΓΙΔΗΣ
ΠΕΤΡΟΣ ΠΟΡΤΟΛΑΝΟΣ



Γ 2356/82
αδομησ μελετας τω αυτοματω
αριστασ ο τω αυτοματω
τρωσ (α.Π.Π.Ι.Κ.Υ.)

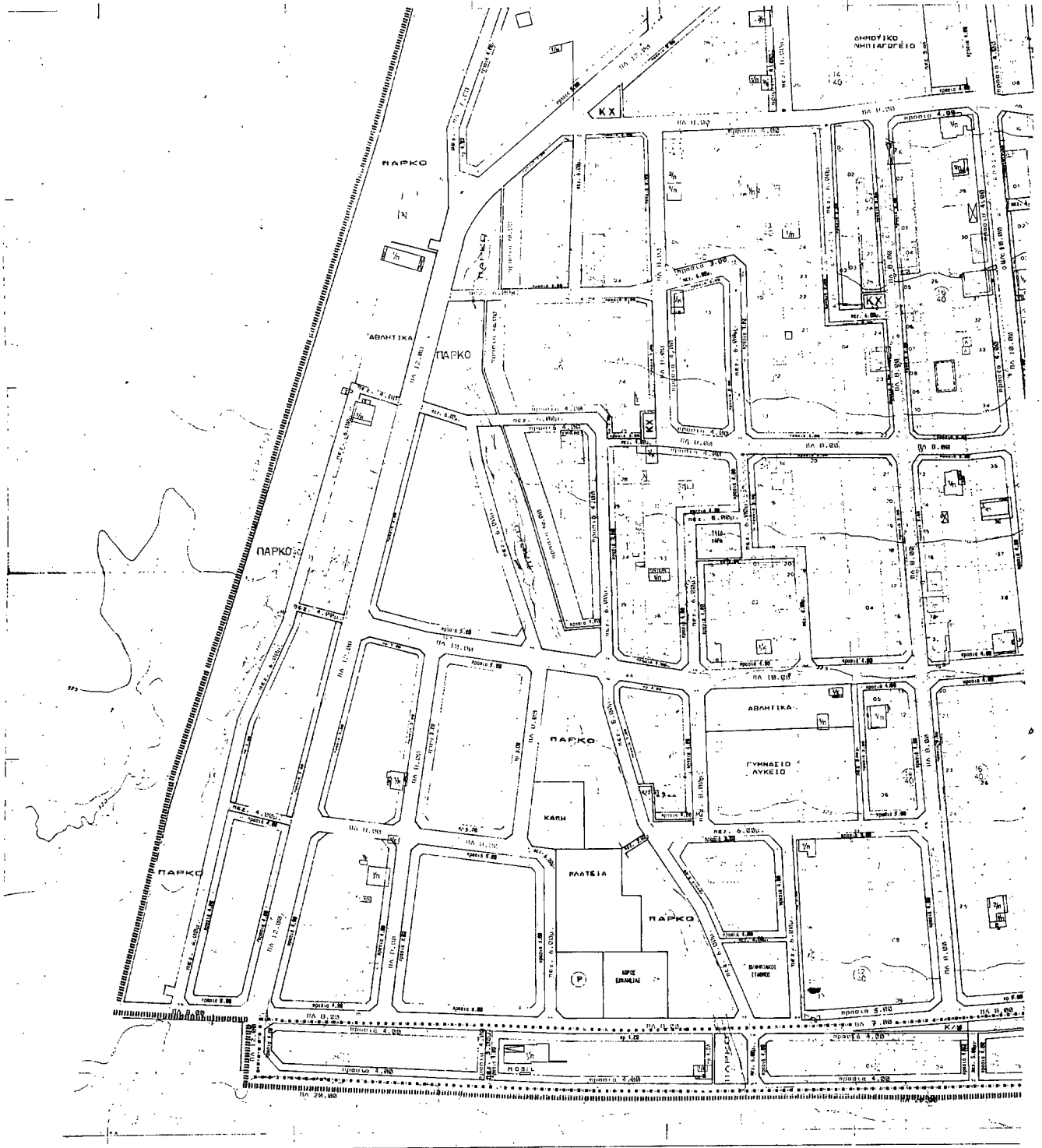
13 Σεπ 1980
ΑΓΓΕΛΟΣ ΤΡΕΖΕΛΟΣ
ΓΕΩΓΡΑΦΟΣ

ΠΟΛΕΟΔΟΜΙΚΗ ΕΝΟΤΗΤΑ ΠΑΡΑΡΤΗΜΑ Β ΠΕ
ΚΑΡΔΙΤΣ

Π-2122

ΚΑΙΜΑΣ 1:1000
1981

ΔΗΜΟΣ ΑΚΑΡΝΩΝ
ΝΟΜΟΣ ΑΤΤΙΚΗΣ



ΑΝΑΚΟΙΝΩΣΕΙΣ

Αριθ. 30753

(4)

Ειδοποίηση της παρακαταθέσεως συμπληρωματικής αποζημιώσεως λόγω ρυμοτομίας και προσκυρώσεως ιδιοκτησιών που βρίσκονται στον Δήμο Αγίου Δημητρίου Αττικής.

Με το υπ' αριθμ. 1579/3.8.1992 γραμμάτιο συστάσεως παρακαταθήκης του Ταμείου Παρακαταθηκών και Δανείων, οι α) Ανδριάντα συζ. Γεωργίου Καλύβα το γένος Αριστείδου Καρναχωρίτη, β) Θωμάς Καρναχωρίτης του Αριστείδου και γ) Αθανάσιος Καρναχωρίτης του Αριστείδου, κατέθεσαν συμπληρωματικώς το ποσόν των δρχ. εξακοσίων εννεήντα εννέα χιλιάδων (699.000), ως υπόχρεοι αποζημιώσεως λόγω ρυμοτομίας και προσκυρώσεως, σύμφωνα με την υπ' αριθμ. 41/1985 πράξη προσκυρώσεως και αναλογισμού του Πολεοδομικού Γραφείου Αργυρουπόλεως, η οποία επεκυρώθη με την υπ' αριθμ. 393738/×101/86 απόφαση του Νομάρχη Αττικής (Διαμερίσματα Πειραιώς), και για έκταση 69,90 τετραγωνικά μέτρα, που βρίσκεται στον Δήμο Αγίου Δημητρίου Αττικής, και επί της οδού Σκοπέλου, στο Ο.Τ. 976, και συγκεκριμένως για τις ιδιοκτησίες α) 5 με τα στοιχεία 2-3-8-2, β) 5 με τα στοιχεία 2-8-15-14-12-2, γ) με τα στοιχεία 3-4-7-8-3-, δ) 6 με τα στοιχεία 8-7-16-15-8, ε) 4 με τα στοιχεία 12-14-13-12 και όπως αυτές φαίνονται στο συνημμένο στην άνω πράξη διάγραμμα του Πολεοδομικού γραφείου Αργυρουπόλεως.

Σαν τιμή μονάδος προσωρινά καθορίστηκε το ποσόν των δρχ. τριάκοντα χιλιάδων (30.000) δραχμών ανά τετραγωνικόν μέτρον δυνάμει της υπ' αριθμ. 594/1991 αποφάσεως του Μονομελούς Πρωτοδικείου

Αθηνών και οριστικά σε δρχ. 40.000 δυνάμει της υπ' αριθμ. 4284/1992 αποφάσεως του Εφετείου Αθηνών.

Ιδιοκτήτες των τμημάτων που προσκυρώνονται και ρυμοτομούνται φέρονται οι Διονύσιος Πέττας, Ανέστης Βάνερκ, Σοφία Βάνερκ, Βασιλική Βάνερκ, ή αυτοί οι οποίοι θα αναγνωρισθούν δικαστικώς.

Για να λάβη κάθε δικαιούχος, ευπόθηκος ή κατάσχωρ δανειστής, τρίτος διεκδικητής και πας ενδιαφερόμενος γνώση και για τις νόμιμες συνέπειες να δημοσιευθεί η παρούσα στην Εφημερίδα της Κυβερνήσεως. (Αριθ. Τριπλ. 2221836 Δ.Ο.Υ. Α.Ε.)

Η παρούσα να δημοσιευθεί στην Εφημερίδα της Κυβερνήσεως

Αθήνα, 4 Αυγούστου 1992

Ο Πληρεξούσιος Δικηγόρος
ΔΙΟΝΥΣΙΟΣ ΚΡΙΘΑΡΑΣ

ΔΙΟΡΘΩΣΕΙΣ ΣΦΑΛΜΑΤΩΝ

(5)

Στην 1657/17.5.92 απόφαση του Νομάρχη Άρτας περί «τροποποίησης του ρυμοτομικού σχεδίου πόλεως Άρτας στο Ο.Τ. 60» που δημοσιεύθηκε στο ΦΕΚ 450/18.5.92/Δ' επιφέρεται διόρθωση ως προς την ημερομηνία έκδοσής της από τη λανθασμένη 17.5.1992 στην ορθή 17.4.1992.

(Από τη Νομαρχία Άρτας)

ΕΘΝΙΚΟ ΤΥΠΟΓΡΑΦΕΙΟ

Εκδίδει την ΕΦΗΜΕΡΙΔΑ ΤΗΣ ΚΥΒΕΡΝΗΣΕΩΣ από το 1833

Διεύθυνση : Καποδιστρίου 34
 Ταχ. Κώδικας : 104 32
 TELEX : 22.3211 YPET GR

Οι Υπηρεσίες του ΕΘΝΙΚΟΥ ΤΥΠΟΓΡΑΦΕΙΟΥ
 λειτουργούν καθημερινά από 8.00' έως 13.30'

ΧΡΗΣΙΜΕΣ ΠΛΗΡΟΦΟΡΙΕΣ

- * Πώληση ΦΕΚ όλων των Τευχών Σολωμού 51 τηλ.: 52.39.762
- * ΒΙΒΛΙΟΘΗΚΗ: Σολωμού 51 τηλ.: 52.48.188
- * Για φωτοαντίγραφα παλαιών τευχών στην οδό Σολωμού 51 τηλ.: 52.48.141
- * Τμήμα πληροφόρησης: Για τα δημοσιεύματα των ΦΕΚ Καποδιστρίου 25 τηλ.: 52.25.713 - 52.49.547

- * Οδηγίες για δημοσιεύματα Ανωνύμων Εταιρειών και ΕΠΕ τηλ.: 52.48.785
- Πληροφορίες για δημοσιεύματα Ανωνύμων Εταιρειών και ΕΠΕ τηλ.: 52.25.761

- * Αποστολή ΦΕΚ στην επαρχία με καταβολή της αξίας του δια μέσου Δημόσιου Ταμείου Για πληροφορίες: τηλ.: 52.48.320

Τιμές κατά τεύχος της ΕΦΗΜΕΡΙΔΑΣ ΤΗΣ ΚΥΒΕΡΝΗΣΕΩΣ:

Κάθε τεύχος μέχρι 8 σελίδες δρχ. 60. Από 9 σελίδες μέχρι 16 δρχ. 100, από 17 έως 24 δρχ. 120

Από 25 σελίδες και πάνω η τιμή πώλησης κάθε φύλλου (8σελίδου ή μέρους αυτού) αυξάνεται κατά 40 δρχ.

Μπορείτε να γίνετε συνδρομητής για όποιο τεύχος θέλετε. Θα σας αποστέλλεται με το Ταχυδρομείο.

ΕΤΗΣΙΕΣ ΣΥΝΔΡΟΜΕΣ

Κωδικός αριθ. κατάθεσης στο Δημόσιο Ταμείο 2531

Η ετήσια συνδρομή είναι:

α) Για το Τεύχος Α'	Δρχ.	13.000
β) » » » Β'	»	23.000
γ) » » » Γ'	»	7.000
δ) » » » Δ'	»	22.000
ε) » » » Αναπτυξιακών Πράξεων	»	15.000
στ) » » » Ν.Π.Δ.Δ.	»	7.000
ζ) » » » ΠΑΡΑΡΤΗΜΑ	»	4.000
η) » » » Δελτ. Εμπ. & Βιομ. Ιδ.	»	7.000
θ) » » » Αν. Ειδικού Δικαστηρίου	»	2.000
ι) » » » Α.Ε. & Ε.Π.Ε.	»	50.000
ια) Για όλα τα Τεύχη	»	100.000

Κωδικός αριθ. κατάθεσης στο Δημόσιο Ταμείο 3512

Ποσοστό 5% υπέρ του Ταμείου Αλληλοβοήθειας του Προσωπικού (ΤΑΠΕΤ)

Δρχ.	650
»	1.150
»	350
»	1.100
»	750
»	350
»	200
»	350
»	100
»	2.500
»	5.000

Πληροφορίες: τηλ. 52.48.320